

**TVIRTINU:**

Vilniaus miesto savivaldybės administracijos  
Miesto ūkio ir transporto departamento  
direktorius Virginijus Pauža


2018 m. 06 29 d.

**LUKIŠKIŲ AIKŠTĖS ŠVIESTUVŲ (FF NR. 5-11), J. TUMO-VAIŽGANTO G., VILNIUS,  
TVARKYBOS DARBŲ PROJEKTO PARENGIMO IR STATINIO PROJEKTO  
VYKDYMO PRIEŽIŪROS PASLAUGOS**


**UŽDUOTIS PROJEKTAVIMUI**

Vadovaujantis šia užduotimi turi būti parengtas Lukiškių aikštės šviestuvų (FF Nr. 5-11), J. Tumo-Vaižganto g., Vilnius, tvarkybos darbų projektas ir vykdoma statinio projekto vykdymo priežiūra.

1. Statytojas (Užsakovas): Vilniaus miesto savivaldybės administracijos Miesto ūkio ir transporto departamentas, Konstitucijos pr. 3, LT-09308 Vilnius (toliau – Užsakovas).
2. Projekto valdytojas: UAB „Vilniaus vystymo kompanija“, į. k. 120750163, Algirdo g. 19, LT-03218 (toliau – Projekto valdytojas).
3. Statybos rūšis: Tvarkybos darbai (detaliau nustatoma pagal planuojamų darbų apimtį).
4. Lėšų pobūdis: Vilniaus miesto savivaldybės biudžeto lėšos, kitos lėšos.
5. Projekto stadija: Tvarkybos darbų projektas (toliau – Projektas).
6. Įrengimo vieta: Lukiškių aikštė, ties J. Tumo-Vaižganto gatvės dalimi.
7. Projektavimo organizacija: Renkama konkurso būdu (toliau - Projektuotojas).
8. Projektavimo pradžia: Projektavimo sutarties įsigaliojimo diena.
9. Projektavimo stadijos: Tvarkybos darbų projekto parengimas. Projekto ekspertizės teigiamo akto gavimas. Projekto suderinimas su atsakingomis institucijomis. Projekto vykdymo priežiūra.
10. Šviestuvų fotofiksacijos:



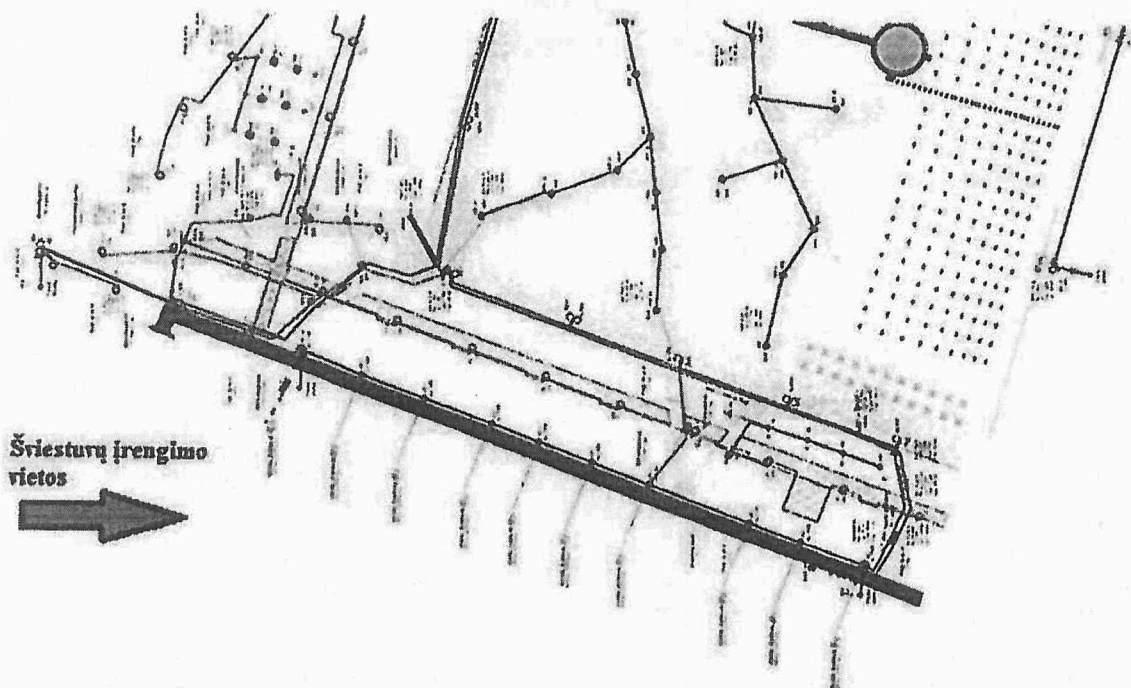
1 pav. Ketaus šviestuvas (8 vnt.)



2 pav. Raudono granito šviestuvas (2 vnt.)

### 11. Projekto tikslai:


- 11.1. Suprojektuoti, esamų ankščiau įrengtų buvusioje Lukiškių aikštėje, dabar demontuotų ir numatomų įrengti 10 vertingųjų savybių turinčių dekoratyvinių raudono granito ir ketaus, korintinės kolonos motyvo pavidalo šviestuvų stovinčių ant raudono granito postamentų (toliau – šviestuvai), tvarkybos darbų (restauravimo) ir kitus reikalingus sprendinius.
- 11.2. Projekte numatyti priemonės, medžiagas ir technologijas šviestuvų remontui ir restauravimui.
- 11.3. Suprojektuoti šviestuvų įrengimo sprendinius vietoje esamų šviestuvų (žr. priedai). Tikslios šviestuvų įrengimo pozicijos tikslinamos Projekto rengimo metu su Užsakovu ir Projekto valdytoju.
- 11.3.1. Suprojektuoti šviestuvų prijungimo į esamą elektros tinklą sprendinius.
- 11.3.2. Suprojektuoti šviestuvų pamatų įrengimo sprendinius.
- 11.4. Sprendiniai derinami su Užsakovu ir Projekto valdytoju. Sprendiniai turi atitikti galiojančius Lietuvos respublikos įstatymus ir kitus teisės aktus, normatyvinius statybos techninius dokumentus.



3 pav. Numatomos šviestuvų įrengimo vietos ties J.Tumo – Vaižganto gatvės dalimi.

### 12. Bendrieji reikalavimai Projekto parengimui:


- 12.1. Projekto sprendiniai turi būti ekonomiškai pagrįsti ir racionalūs, Užsakovui arba Projekto valdytojui paprašius, raštu pateikiami projektinių sprendinių parinkimo motyvai ir jų ekonominis pagrindimas, atliktas palyginus skirtingų sprendinių skaičiuojamąją kainą.
- 12.2. Projektas rengiamas vadovaujantis Statybos įstatymu ir kitais įstatymais, reglamentuojančiais statinio saugos ir paskirties reikalavimus; teisės aktais, reglamentuojančiais esminius statinių reikalavimus ir statinio techninius parametrus pagal statinių ar statybos produktų charakteristikų lygius ir klases; kitais teisės aktais; teritorijų planavimo, normatyviniais statybos techniniais dokumentais, normatyviniais statinio saugos ir paskirties dokumentais bei Statybos įstatymo 24 straipsnio 3 dalyje išvardintais privalomaisiais statinio projekto rengimo dokumentais. Taip pat Paveldo tvarkybos reglamentais.
- 12.3. Rengiant Projektą prioritetą turi būti teikiamas racionaliems bei ekonomiškai pagrįstiems sprendiniams. Sprendinių parinkimas turi būti pagrįstas techniniais ir ekonominiais skaičiavimais.

- 12.4. Projekto eigos sprendinių pateikimas ir aptarimas privalo vykti Užsakovo patalpose ne rečiau kaip kas 14 kalendorinių dienų, visą sutarties įgyvendinimo laikotarpį.
- 12.5. Visi darbai ir išlaidos, užtikrinantys reikiamą objekto funkcinę paskirtį, turi būti numatyti Projekte ir statybos skaičiuojamosios kainos nustatymo dalyje. Jei Projektuotojas pažeidžia darbų atlikimo terminus, praleidžia darbus, darbų kiekius arba išaiškėja kitos Projekto klaidos, neatitikimai ar prieštaravimai, Projektuotojas privalo per tris darbo dienas jas ištaisyti be papildomo apmokėjimo. Už Užsakovo patirtus nuostolius, Projektuotojas atsako pagal Lietuvos Respublikos galiojančius teisės aktus.
- 12.6. Projekte numatomų medžiagų, įrenginių bei statybos produktų techninės specifikacijos ir planuojamų darbų technologijos privalo būti suderintos su Užsakovu ir Projekto valdytoju.
- 12.7. Projekto brėžiniuose, darbų kiekių žiniaraščiuose ir sąmatose Projektuotojas privalo grupuoti darbus pagal Projekto dalis, konstruktyvus ir pagrindinius techninius sprendinius (formuoti atskiras lokales sąmatas). Esant poreikiui (pasikeitus finansavimo šaltiniui), Projektuotojas privalo atskirti netinkamus finansuoti arba skirtingomis lėšomis finansuojamus darbus.
- 12.8. Visos Projekte nurodytos medžiagos, statybos produktai ir įranga turi būti reikiama tvarka įteisintos Lietuvoje ar ES.
- 12.9. Apibrėžiant minimalius reikalavimus statybos darbų technologijoms, kokybei ir statybos darbų organizavimui, taikyti ne žemesnius reikalavimus negu suformuoti informacinės sistemos „STATAI“ ([www.statybostaisykles.lt](http://www.statybostaisykles.lt)) statybos taisyklėse ir technologijose.
- 12.10. Visi darbai, tyrimai (esamų statinių ir sklypo, inžineriniai, geodeziniai, topografiniai, geologiniai, polichrominiai ir kt.) ir vertinimai, kurie pagrįstai laikomi būtinais Projekto parengimui turi būti atlikti nepriklausomai nuo to, ar jie aprašyti šiame dokumente, ar ne. Projektas parengiamas pagal STR 1.04.04:2017 „Statinio projektavimas, projekto ekspertizė“ (pagal poreikį) ir PTR 3.06.01:2007 „Kultūros paveldo tvarkybos darbų projektų rengimo taisyklės“ reikalavimus ir tokios sudėties bei apimtys, kad ji būtų pakankama Projekto paskirčiai įgyvendinti ir atitiktų aukščiausius šiuo metu rinkoje taikomus projektavimo darbų profesinius standartus.
- 12.11. Atsižvelgus į projektuojamo statinio specifiką, turi būti parengtos visos būtinos Projekto sudedamosios dalys vadovaujantis STR 1.04.04:2017 „Statinio projektavimas, projekto ekspertizė“ reikalavimais (pagal poreikį). Projekte turi būti pateikta pakankamai ir pakankamo detalumo sprendinių bei mazgų.
- 12.12. Jei Projekto dokumentuose randama neatitikimų ar prieštaravimų, dokumentų viršenybė nustatoma taip:
1. Techninės specifikacijos;
  2. Aiškinamasis raštas;
  3. Brėžiniai;
  4. Medžiagų žiniaraščiai.
- 12.13. Projekto techninės specifikacijos (technologijos) turi būti parašytos konkrečiai šitam Projektui, išsamios ir detalios.
- 12.14. Projekto parengimas. Turi būti parengtos visos būtinos Projekto sudedamosios dalys.
- 12.15. Visų Projekto sudedamųjų dalių detalių sprendinių derinimas su Užsakovu ir Projekto valdytoju.
- 12.16. Visų Projekto sudedamosiose dalyse numatytų statybos produktų, medžiagų, technologijų, inžinerinių tinklų tikslų techninių specifikacijų parengimas, derinimas su Užsakovu ir Projekto valdytoju.
- 12.17. Preliminarių sustambintų medžiagų, įrenginių ir darbų sąmatinių skaičiavimų parengimas pagal Užsakovo ir Projekto valdytojo poreikį.
- 



- 12.18. Projekto koregavimas ir ištaisymas pagal Užsakovo ir Projekto valdytojo pastabas.
- 12.19. Projektinės dokumentacijos klaidų, Projektų sudedamųjų dalių tarpusavio nesuderinamumo, neatitikimų ar prieštaravimų normatyviniams dokumentams neatlygintinas taisymas per visą sutartyje nurodytą terminą.
- 12.20. Užsakovui ir Projekto valdytojui pateikiami 3 (trys) spausdinti Projekto egzemplioriai ir elektroninės Projekto \*.pdf ir \*.adoc versijos (failų ir katalogų pavadinimai bei struktūra formuojami pagal Projekto dalis) kompaktinio disko (CD/DVD) formate ir perduodami Užsakovui (1 egz.) bei Projektų valdytojui (2 egz.). Projekto Užsakovui ir Projekto valdytojui perduodamos parengtos darbinės failų versijos su neapribota galimybe juos redaguoti: skaičiuojamosios kainos nustatymo dalis (\*.dbf ir \*.xls, arba kt. analogiškais formatais), projektinių sprendinių brėžiniai – vektorine grafika (\*.dwg, \*.xls, arba kt. analogiškais formatais), tekstinė dalis (\*.pdf ir \*.docx arba kt. analogiškais formatais).
- 12.21. Projekto sprendinių ir kitos informacijos, reikalingos projektų įgyvendinimo metu, teikimas Užsakovui ir Projekto valdytojui.
- 12.22. Jei pirkimo dokumentuose nenurodyta kitaip, minimaliais reikalavimais kokybei ir atlikimui laikyti reikalavimus, nurodytus Lietuvos statybininkų asociacijos statybos taisyklėse [http://www.statybostaisykles.lt/katalogas/statybos\\_taisykles/visos](http://www.statybostaisykles.lt/katalogas/statybos_taisykles/visos). Turi būti vadovaujama si aktualiomis taisyklių redakcijomis. Visos Projekte nurodytos medžiagos ir įranga turi būti reikiama tvarka įteisintos Lietuvoje ar Europos Sąjungoje.
- 12.23. Projektuotojas turi numatyti visus darbus, susijusius su specialiuosiuose reikalavimuose nustatytais reikalavimais, atsakingų institucijų iškeltais reikalavimais ar įstatyminiuose ir normatyviniuose dokumentuose numatoma reikalavimais.
- 12.24. Projektas turi būti suderintas ir patvirtintas teisės aktų nustatyta tvarka. Projektuotojas Užsakovo vardu turi gauti statybą leidžiantį dokumentą/leidimą atlikti kultūros paveldo objekto ar kultūros paveldo statinio tvarkybos darbus ir apmokėti su tuo susijusias išlaidas (pagal poreikį).


### **13. Projektavimo darbų etapai:**

- 13.1. Esminių funkcinių, technologinių sprendinių ir poreikių tikslinimas, galimų rizikų aptarimas su Užsakovu ir Projekto vykdytoju. Projektavimo darbų grafiko ir Projektus rengiančių projektuotojų grupės sudėties bei kontaktinės informacijos pateikimas Užsakovui ir Projekto valdytojui.
- 13.2. Projektinių pasiūlymų parengimas, suderinimas su Užsakovu ir Projekto valdytoju.
- 13.3. Specialiųjų, prisijungimo prie inžinerinių tinklų (pagal poreikį), susisiektimo komunikacijų (pagal poreikį) sąlygų gavimas. Projektuotojas turi suprojektuoti visus būtinus inžinerinius tinklus ir susisiektimo komunikacijas.
- 13.4. Nacionalinės žemės tarnybos prie Žemės ūkio ministerijos sutikimo gavimas (pagal poreikį).
- 13.5. Gatvės tyrinėjimų atlikimas. Esamų statinių, inžinerinių, geodezinių, topografinių, geologinių tyrinėjimų, kitų Projekto parengimui reikalingų ataskaitų gavimas ir apmokėjimas.
- 13.6. Visų Projekto sudedamųjų dalių sprendinių derinimas su Užsakovo ir Projekto valdytoju.
- 13.7. Visų medžiagų, technologijos, inžinerinių tinklų (pagal poreikį) tikslių techninių specifikacijų parengimas, derinimas su Užsakovu ir Projekto valdytoju.
- 13.8. Preliminarių sustambintų medžiagų, įrenginių ir darbų sąmatinių skaičiavimų parengimas.
- 13.9. Projekto koregavimas ir ištaisymas pagal Užsakovo ir Projekto valdytojo pastabas.
- 13.10. Projekto parengimas. Turi būti parengtos visos būtinos Projekto sudedamosios dalys. Projektų sudedamųjų dalių sudėtis nustatoma įvertinus technines sąlygas, šviestuvų ir tinklų specifiką. Viso Projekto sudedamosios dalys privalo būti suderintos tarpusavyje.
- 



- 13.11. Projekto rengimo metu išaiškėjus prisijungimo lauko inžinerinių tinklų parametrų neatitikimui rengiamam Projektui, Projektuotojas parengia ir suderina lauko inžinerinių tinklų modernizavimo projektą (-us) (pagal poreikį).
- 13.12. Esant poreikiui Projektuotojas parengia lauko inžinerinių tinklų perkėlimo, iškėlimo ir kt. projektą (-us), jeigu tai būtų projektuojamo kitos paskirties inžinerinio statinio statybos įgyvendinimui.
- 13.13. Projektas derinamas Lietuvos Respublikos teisės aktų nustatyta tvarka, atsižvelgiant į derinančių institucijų keliamus reikalavimus.
- 13.14. Projektuotojas, gavęs Užsakovo ir Projekto valdytojo pritarimą, pateikia Projektus bendrajai (daliai) ir specialiajai projekto ekspertizei atlikti STR 1.04.04:2017 „Statinio projektavimas, projekto ekspertizė“ nustatyta tvarka. Projektuotojas privalo pataisyti Projektą pagal ekspertizės akte nurodytas privalomas pastabas projektavimo rangos sutartyje nurodytu laiku be papildomo apmokėjimo. Gaunamas teigiamos ekspertizės aktas.
- 13.15. Projektas tvirtinamas Lietuvos Respublikos teisės aktų nustatyta tvarka. Projekto patvirtinimas reiškia Užsakovo pritarimą parengtam projektui, bet neatleidžia Projektuotojo nuo atsakomybės už normatyvinę projekto kokybę.
- 13.16. Suformuojama Projekto dokumentacija (visos būtinos sudedamosios Projekto dalys), reikalinga Projekto teikimui į IS „Infostatyba“ (pagal poreikį).
- 13.17. Projektuotojas patvirtintą Projektą teikia IS „Infostatyba“, gauna statybą leidžiantį dokumentą/leidimą atlikti kultūros paveldo objekto ar kultūros paveldo statinio tvarkybos darbus (Užsakovo vardu) ir apmoka su tuo susijusias išlaidas (pagal poreikį).
- 13.18. Projektuotojas Užsakovui ir Projekto valdytojui pateikia statybą leidžiantį dokumentą/leidimą atlikti kultūros paveldo objekto ar kultūros paveldo statinio tvarkybos darbus ir galutinę Projekto dokumentaciją, pataisytą pagal tikrinančių institucijų reikalavimus (pagal poreikį).

#### **14. Projektavimo darbų terminai:**

- 14.1. Paslaugos pradėdamos teikti ir darbai pradėdami vykdyti nuo Sutarties įsigaliojimo datos.
- 14.2. Detalus projektavimo darbų grafikas pateikiamas derinti Užsakovui ir Projekto valdytojui ne vėliau kaip per 5 (penkias) kalendorines dienas nuo Sutarties įsigaliojimo dienos. Kartu su projektavimo darbų grafiku Projektuotojas pateikia visų Projektus rengiančių ir už atskiras sudedamąsias Projektų dalis atsakingų projektuotojų sąrašą, jų kontaktinę informaciją ir atsakomybių aprašymą.
- 14.3. Per 30 (trisdešimt) kalendorinių dienų nuo Sutarties įsigaliojimo datos atliekami visi Projektų įgyvendinimui būtini tyrimai, matavimai, parengiami galutiniai Projekto principiniai projektiniai sprendiniai ir suderinami su Užsakovu ir Projekto valdytoju.
- 14.4. Projektas pilnai užbaigiamas ir pateikiamas ekspertizei per 50 (penkiasdešimt) kalendorinių dienų nuo Sutarties įsigaliojimo dienos.
- 14.5. Gaunama teigiama Projekto ekspertizės išvada per 70 (septyniasdešimt) kalendorinių dienų nuo Sutarties įsigaliojimo dienos.
- 14.6. Statybą leidžiantis dokumentas/leidimas atlikti kultūros paveldo objekto ar kultūros paveldo statinio tvarkybos darbus (pagal poreikį) gaunamas ne vėliau kaip per 30 (trisdešimt) kalendorinių dienų nuo teigiamos Projekto ekspertizės išvados gavimo dienos.
- 14.7. Statinio Projekto vykdymo priežiūra atliekama per visą statybos darbų vykdymo laikotarpį iki objekto atidavimo naudojimui.
- 



**15. Statinio projekto vykdymo priežiūros apimtis:**

15.1. Statinio Projekto vykdymo priežiūra vykdoma vadovaujantis STR 1.06.01:2016 „Statybos darbai. Statinio statybos priežiūra“ VI skyriumi „Statinio projekto vykdymo priežiūros tvarkos aprašas“.

15.2. Privaloma visų statinio Projekto dalių sprendinių vykdymo priežiūra, kurią vykdo statinio Projektą parengęs Projektuotojas.

15.3. Iki statinio modernizacijos pradžios Projektuotojas Užsakovui ir Projekto valdytojui pateikia ir suderina:

- kalendorinį statinio projekto vykdymo priežiūros darbų grafiką;
- statinio projekto vykdymo priežiūros grupės sudėtį (statinio projekto vykdymo priežiūros vadovo ir visų statinio projekto dalių vykdymo priežiūros vadovų vardai, pavardės, pareigos, dokumentų, suteikiančių teisę eiti atitinkamas pareigas, išdavimo, galiojimo datos ir numeriai, kontaktinė informacija – telefonai, elektroniniai paštai);
- lankymosi statybvietyje laiką ir tvarką.

15.4. Projektuotojo paskirtų (pasamdytų) statinio projekto vykdymo priežiūros vadovo ir statinio projekto dalies vykdymo priežiūros vadovo pareigos ir teisės apibrėžtos STR 1.06.01:2016 VI skyriaus ketvirtajame skirsnyje. Statinio Projekto vykdymo priežiūros vadovas ir statinio projekto dalies vykdymo priežiūros vadovas atsako už pareigų vykdymą ir teisių naudojimą ar nepasinaudojimą jomis įstatymų nustatyta tvarka.

15.5. Projektuotojas privalo organizuoti ir neatlygintinai atlikti pastebėtų statinio Projekto sprendinių klaidų taisymą.

15.6. Statinio projekto vykdymo priežiūros metu atliekami statinio Projekto sprendinių keitimai atliekami STR 1.04.04:2017 „Statinio projektavimas, projekto ekspertizė“ VI skyriuje nustatyta tvarka.

15.7. Statinio projekto vykdymo priežiūros metu atliekami statinio Projekto sprendinių keitimai turi būti įregistruojami Statybos darbų žurnale.

15.8. Projektuotojas užtikrins statinio projekto vykdymo priežiūros vadovų (pagal kompetenciją) prievolę pasirašyti paslėptų statybos darbų patikrinimo, inžinerinių tinkle, statinio inžinerinių sistemų, technologinių inžinerinių sistemų išbandymo, pripažinimo tinkamais naudoti ir kitus statybos vykdymo dokumentus, jeigu jie atitinka priežiūros statinio projekto dalies sprendinius, normatyvinių statybos techninių, normatyvinių statinio saugos ir paskirties dokumentų reikalavimus.

15.9. Statinio projekto vykdymo priežiūros vadovas ir statinio projekto dalies vykdymo priežiūros vadovas, atliekantys statinio projekto (projekto dalies) vykdymo priežiūrą, privalo užtikrinti, kad visais atvejais atlikti statinio Projekto (Projekto dalies) sprendinių pakeitimai atitiktų Reglamente (ES) Nr. 305/2011 nurodytus esminius statinių reikalavimus, normatyvinių statybos techninių ir normatyvinių statinio saugos ir paskirties dokumentų reikalavimus. Visais atvejais tokie pakeitimai turi būti suderinti su Užsakovu ir Projekto valdytoju.

Statinio projekto vykdymo priežiūros pabaiga laikoma statybos užbaigimo dokumento pasirašymo diena.

Projektavimo valdymo  
skyriaus vadovė



Eglė Grigonė

UAB „Vilniaus vystymo kompanija“  
Projektavimo valdymo skyriaus projektų vadovė

Jaroslav Jurgas  
2018-06-29

Vilniaus miesto savivaldybės administracijos  
Miesto ūkio ir transporto departamento  
Susisiekimo komunikacijų skyriaus  
Projektavimo, sąlygų išdavimo ir inžinerinių  
tinklų poskyrio vyr. specialistė

Saruta Čapienė  
2018-06-29

UAB „Vilniaus vystymo kompanija“

VALSTYBĖS ĮMONĖ REGISTRŲ CENTRAS  
Vincio Kudirkos g. 18-3, 03105 Vilnius, tel. (8 5) 2688 262, faks. (8 5) 2688 311, el.p. info@registrucentras.lt



## NEKILNOJAMOJO TURTO REGISTRO CENTRINIO DUOMENŲ BANKO IŠRAŠAS

1. Nekilnojamojo turto registre registruotas turtas:

2018-06-20 08:43:51

Registro Nr.: 1/45594  
Registro tipas: Žemės sklypas su statiniais  
Sudarymo data: 2003-01-21  
Adresas: Vilnius, J. Tumo-Vaižganto g. 2  
Registro tvarkytojas: Valstybės įmonės Registrų centro Vilniaus filialas

2. Nekilnojamieji daiktai:

2.1.

Žemės sklypas  
Unikalus daikto numeris: 0101-0040-0246  
Žemės sklypo kadastro numeris ir kadastro vietovės pavadinimas: 0101/0040/246 Vilniaus m. k.v.  
Daikto pagrindinė naudojimo paskirtis: Kita  
Žemės sklypo naudojimo būdas: Visuomeninės paskirties teritorijos  
Žemės sklypo plotas: 1,0663 ha  
Užstatyta teritorija: 1,0663 ha  
Žemės ūkio naudmenų našumo balas: 40,0  
Matavimų tipas: Žemės sklypas suformuotas atliekant kadastrinius matavimus  
Indeksuota žemės sklypo vertė: 118370 Eur  
Žemės sklypo vertė: 73981 Eur  
Vidutinė rinkos vertė: 1478221 Eur  
Vidutinės rinkos vertės nustatymo data: 2013-06-25  
Vidutinės rinkos vertės nustatymo būdas: Masinis vertinimas  
Kadastro duomenų nustatymo data: 2013-04-29

2.2.

Pastatas - Administracinis  
Unikalus daikto numeris: 1094-0127-8011  
Daikto pagrindinė naudojimo paskirtis: Administracinė  
Pažymėjimas plane: 1B4p  
Statybos pradžios metai: 1958  
Statybos pabaigos metai: 1958  
Rekonstravimo pradžios metai: 2008  
Rekonstravimo pabaigos metai: 2011  
Papr. remonto pradžios metai: 2012  
Papr. remonto pabaigos metai: 2013  
Statinio kategorija: Ypatingas  
Baigtumo procentas: 100 %  
Sildymas: Centrinis šildymas iš centralizuotų sistemų  
Vandentiekis: Komunalinis vandentiekis  
Nuotekų šalinimas: Komunalinis nuotekų šalinimas  
Dujos: Nėra  
Sienos: Plytos  
Stogo danga: Metalas  
Aukštų skaičius: 4  
Bendras plotas: 5413,09 kv. m  
Pagrindinis plotas: 3002,81 kv. m  
Tūris: 31115 kub. m  
Užstatytas plotas: 1554,00 kv. m  
Negyvenamosios paskirties patalpų skaičius: 268  
Koordinatė X: 6062240  
Koordinatė Y: 581810  
Atkūrimo sąnaudos (statybos vertė): 3352362 Eur  
Fizinio nusidėvėjimo procentas: 32 %  
Atkuriamoji vertė: 2279599 Eur  
Vidutinė rinkos vertė: 3377838 Eur  
Vidutinės rinkos vertės nustatymo būdas: Masinis vertinimas  
Vidutinės rinkos vertės nustatymo data: 2013-04-26  
Kadastro duomenų nustatymo data: 2013-04-26



2.3.

Skaitčiuojamosios šiluminės energijos sąnaudos pastatui (jo daliai) šildyti: 169.85 kWh/m<sup>2</sup>/m.

Pastato (jo dalies) energinio naudingumo klasė: C

#### Pastatas - Administracinis

Unikalus daikto numeris: 1094-0127-8022

Daikto pagrindinė naudojimo paskirtis: Administracinė

Pažymėjimas plane: 2B5p

Statybos pradžios metai: 1970

Statybos pabaigos metai: 1970

Rekonstravimo pradžios metai: 2008

Rekonstravimo pabaigos metai: 2012

Papr. remonto pradžios metai: 2012

Papr. remonto pabaigos metai: 2013

Statinio kategorija: Ypatingas

Baigtumo procentas: 100 %

Šildymas: Centrinis šildymas iš centralizuotų sistemų

Vandentiekis: Komunalinis vandentiekis

Nuotekų šalinimas: Komunalinis nuotekų šalinimas

Dujos: Nėra

Sienos: Plytos

Stogo danga: Ruberoidas

Aukštų skaičius: 5

Bendras plotas: 7212.26 kv. m

Pagrindinis plotas: 4046.16 kv. m

Turis: 37487 kub. m

Užstatytas plotas: 1642.00 kv. m

Negyvenamosios paskirties patalpų skaičius: 264

Koordinatė X: 6062260

Koordinatė Y: 581745

Atkūrimo sąnaudos (statybos vertė): 3924641 Eur

Fizinio nusidėvėjimo procentas: 21 %

Atkuriamoji vertė: 3100382 Eur

Vidutinės rinkos vertės nustatymo būdas: Masinis vertinimas

Vidutinės rinkos vertės nustatymo data: 2013-04-26

Kadastro duomenų nustatymo data: 2013-04-26

2.4.

#### Pastatas - Administracinis

Unikalus daikto numeris: 1094-0127-8033

Daikto pagrindinė naudojimo paskirtis: Administracinė

Pažymėjimas plane: 4B5p

Statybos pradžios metai: 1940

Statybos pabaigos metai: 1940

Rekonstravimo pradžios metai: 2004

Rekonstravimo pabaigos metai: 2005

Baigtumo procentas: 100 %

Šildymas: Centrinis šildymas iš centralizuotų sistemų

Vandentiekis: Komunalinis vandentiekis

Nuotekų šalinimas: Komunalinis nuotekų šalinimas

Dujos: Nėra

Sienos: Plytos

Stogo danga: Ruberoidas

Aukštų skaičius: 5

Bendras plotas: 1868.33 kv. m

Pagrindinis plotas: 1007.23 kv. m

Turis: 10620 kub. m

Užstatytas plotas: 782.00 kv. m

Negyvenamosios paskirties patalpų skaičius: 127

Koordinatė X: 6062214.05

Koordinatė Y: 581763.71

Atkūrimo sąnaudos (statybos vertė): 1621003 Eur

Fizinio nusidėvėjimo procentas: 15 %

Atkuriamoji vertė: 1377722 Eur

Vidutinės rinkos vertės nustatymo būdas: Masinis vertinimas

Vidutinės rinkos vertės nustatymo data: 2009-10-22

2.5.

Kadastro duomenų nustatymo data: 2009-10-22

Pastatas - Požeminė automobilių saugykla

Unikalus daikto numeris: 4400-1950-3590

Daikto pagrindinė naudojimo paskirtis: Garažų

Pažymėjimas plane: 5G0/t

Statybos pradžios metai: 2008

Statybos pabaigos metai: 2009

Baigtumo procentas: 100 %

Sildymas: Nėra

Vandentiekis: Komunalinis vandentiekis

Nuotekų šalinimas: Komunalinis nuotekų šalinimas

Dujos: Nėra

Sienos: Monolitinis gelžbetonis

Stogo danga: Nėra

Aukštų skaičius: 3

Bendras plotas: 4597.20 kv. m

Pagrindinis plotas: 3647.31 kv. m

Turis: 16406 kub. m

Užstatytas plotas: 2003.00 kv. m

Užstatytas plotas: 2003.00 kv. m

Koordinatė X: 6062267

Koordinatė Y: 581792

Atkūrimo sąnaudos (statybos vertė): 1211770 Eur

Fizinio nusidėvėjimo procentas: 0 %

Vidutinė rinkos vertė: 1211770 Eur

Atkuriamoji vertė: 1739747 Eur

Vidutinės rinkos vertės nustatymo būdas: Masinis vertinimas

Vidutinės rinkos vertės nustatymo data: 2009-07-20

Kadastro duomenų nustatymo data: 2009-07-20

2.6.

Pastatas - Apsaugos postas

Unikalus daikto numeris: 4400-2648-4860

Daikto pagrindinė naudojimo paskirtis: Administracinė

Pažymėjimas plane: 6B1/p

Statybos pradžios metai: 2013

Statybos pabaigos metai: 2013

Statinio kategorija: Neypatingas

Baigtumo procentas: 100 %

Sildymas: Nėra

Vandentiekis: Nėra

Nuotekų šalinimas: Nėra

Dujos: Nėra

Sienos: Plytos

Stogo danga: Ruberoidas

Aukštų skaičius: 1

Bendras plotas: 10.78 kv. m

Pagrindinis plotas: 10.78 kv. m

Turis: 52 kub. m

Užstatytas plotas: 20.00 kv. m

Užstatytas plotas: 20.00 kv. m

Koordinatė X: 6062290

Koordinatė Y: 581833

Vidutinė rinkos vertė: 14886 Eur

Vidutinės rinkos vertės nustatymo būdas: Masinis vertinimas

Vidutinės rinkos vertės nustatymo data: 2013-04-26

Kadastro duomenų nustatymo data: 2013-04-26

2.7.

Kiti inžineriniai statiniai - Pėsčiųjų takas

Unikalus daikto numeris: 4400-2685-4131

Daikto pagrindinė naudojimo paskirtis: Kiti inžineriniai statiniai (kiemo įrenginiai)

Pažymėjimas plane: p8

Statybos pradžios metai: 2008

Statybos pabaigos metai: 2013

Statinio kategorija: II grupės nesudėtingas

Baigtumo procentas: 100 %

Atkūrimo sąnaudos (statybos vertė): 2134 Eur  
Fizinio nusidėvėjimo procentas: 0 %  
Atkuriamoji vertė: 2134 Eur  
Vidutinė rinkos vertė: 2071 Eur  
Vidutinės rinkos vertės nustatymo būdas: Atkuriamoji vertė  
Vidutinės rinkos vertės nustatymo data: 2013-06-18  
Kadastro duomenų nustatymo data: 2013-06-18

2.8.

Kiti inžineriniai statiniai - Aikštelės, pėsčiųjų takas

Unikalus daikto numeris: 4400-2656-5760  
Daikto pagrindinė naudojimo paskirtis: Kiti inžineriniai statiniai (kiemo įrenginiai)

Pažymėjimas plane: p3, p4, p5  
Statybos pradžios metai: 2008  
Statybos pabaigos metai: 2013

Statinio kategorija: II grupės nesudėtingas  
Baigtumo procentas: 100 %

Atkūrimo sąnaudos (statybos vertė): 116717 Eur  
Fizinio nusidėvėjimo procentas: 0 %

Atkuriamoji vertė: 116717 Eur  
Vidutinė rinkos vertė: 112952 Eur  
Vidutinės rinkos vertės nustatymo būdas: Atkuriamoji vertė  
Vidutinės rinkos vertės nustatymo data: 2013-05-08  
Kadastro duomenų nustatymo data: 2013-05-08

2.9.

Kiti inžineriniai statiniai - Aikštelė, pėsčiųjų takas

Unikalus daikto numeris: 4400-2685-4114  
Daikto pagrindinė naudojimo paskirtis: Kiti inžineriniai statiniai (kiemo įrenginiai)

Pažymėjimas plane: p6, p7, p8  
Statybos pradžios metai: 2008  
Statybos pabaigos metai: 2013

Statinio kategorija: II grupės nesudėtingas  
Baigtumo procentas: 100 %

Atkūrimo sąnaudos (statybos vertė): 7067 Eur  
Fizinio nusidėvėjimo procentas: 0 %

Atkuriamoji vertė: 7067 Eur  
Vidutinė rinkos vertė: 6864 Eur  
Vidutinės rinkos vertės nustatymo būdas: Atkuriamoji vertė  
Vidutinės rinkos vertės nustatymo data: 2013-06-18  
Kadastro duomenų nustatymo data: 2013-06-18

2.10.

Kiti inžineriniai statiniai - Aikštelė

Unikalus daikto numeris: 4400-1951-5047  
Daikto pagrindinė naudojimo paskirtis: Kiti inžineriniai statiniai (kiemo įrenginiai)

Statybos pradžios metai: 2008  
Statybos pabaigos metai: 2009

Baigtumo procentas: 100 %  
Vidutinė rinkos vertė: 156684 Eur  
Vidutinės rinkos vertės nustatymo būdas: Atkuriamoji vertė  
Vidutinės rinkos vertės nustatymo data: 2009-07-27  
Kadastro duomenų nustatymo data: 2009-07-27

2.11.

Vandentiekio tinklai - Šalto vandens tiekimo vamzdynas

Unikalus daikto numeris: 4400-1951-5003  
Daikto pagrindinė naudojimo paskirtis: Vandentiekio tinklai

Statybos pradžios metai: 2008  
Statybos pabaigos metai: 2009

Baigtumo procentas: 100 %  
Ilgis: 14,00 m

Medžiaga: Ketis  
Vandentiekio linijos reikšmė: Ivarinė

Vidutinė rinkos vertė: 1691 Eur  
Vidutinės rinkos vertės nustatymo būdas: Atkuriamoji vertė  
Vidutinės rinkos vertės nustatymo data: 2009-07-27  
Kadastro duomenų nustatymo data: 2009-07-27

2.12.

Šilumos tinklai - Šilumos tiekimo vamzdynas

Unikalus daikto numeris: 4400-1951-5036



Daikto pagrindinė naudojimo paskirtis: Šilumos tinklų

Statybos pradžios metai: 2008

Statybos pabaigos metai: 2009

Baigtumo procentas: 100 %

Ilgis: 95.30 m

Medžiaga: Plienas

Šilumos tiekimo linijos reikšmė: Įvadinė

Atkūrimo sąnaudos (statybos vertė): 10774 Eur

Atkuriamoji vertė: 9528 Eur

Vidutinė rinkos vertė: 9528 Eur

Vidutinės rinkos vertės nustatymo būdas: Atkuriamoji vertė

Vidutinės rinkos vertės nustatymo data: 2012-04-30

Kadastro duomenų nustatymo data: 2009-07-27

2.13.

Nuotekų šalinimo tinklai - Fekalinės kanalizacijos vamzdynas

Unikalus daikto numeris: 4400-1951-4917

Daikto pagrindinė naudojimo paskirtis: Nuotekų šalinimo tinklų

Statybos pradžios metai: 2008

Statybos pabaigos metai: 2009

Baigtumo procentas: 100 %

Ilgis: 166.80 m

Medžiaga: Polivinilchloridas

Nuotekų linijos reikšmė: Išvadinė

Nuotekų linijos rūšis: Renkamoji

Vidutinė rinkos vertė: 26124 Eur

Vidutinės rinkos vertės nustatymo būdas: Atkuriamoji vertė

Vidutinės rinkos vertės nustatymo data: 2009-07-27

Kadastro duomenų nustatymo data: 2009-07-27

2.14.

Nuotekų šalinimo tinklai - Lietaus kanalizacijos vamzdynas

Unikalus daikto numeris: 4400-1951-4982

Daikto pagrindinė naudojimo paskirtis: Nuotekų šalinimo tinklų

Statybos pradžios metai: 2008

Statybos pabaigos metai: 2009

Baigtumo procentas: 100 %

Ilgis: 211.30 m

Medžiaga: Polivinilchloridas

Nuotekų linijos reikšmė: Išvadinė

Nuotekų linijos rūšis: Renkamoji

Vidutinė rinkos vertė: 26877 Eur

Vidutinės rinkos vertės nustatymo būdas: Atkuriamoji vertė

Vidutinės rinkos vertės nustatymo data: 2009-07-27

Kadastro duomenų nustatymo data: 2009-07-27

3. Daikto priklausiniai iš kito registro: įrašų nėra

4. Nuosavybė:

4.1.

Nuosavybės teisė

Savininkas: LIETUVOS RESPUBLIKA, a.k. 111105555

Daiktas: žemės sklypas Nr. 0101-0040-0246, aprašytas p. 2.1.

Įregistravimo pagrindas: 2002-12-13 Apskrities viršininko įsakymas Nr. 5668-01

2013-10-07 Nacionalinės žemės tarnybos teritorinio skyriaus vedėjo sprendimas Nr. 49SK-14.49.109.1-1578

Įrašas galioja: Nuo 2014-01-13

4.2.

Nuosavybės teisė

Savininkas: LIETUVOS RESPUBLIKA, a.k. 111105555

Daiktas: pastatas Nr. 4400-2648-4860, aprašytas p. 2.6.

kiti statiniai Nr. 4400-2656-5760, aprašyti p. 2.8.

kiti statiniai Nr. 4400-2685-4114, aprašyti p. 2.9.

kiti statiniai Nr. 4400-2685-4131, aprašyti p. 2.7.

Įregistravimo pagrindas: 2013-07-29 Statybos užbaigimo akta Nr. SUA-00-130729-00363

Įrašas galioja: Nuo 2013-08-19

4.3.

Nuosavybės teisė

Savininkas: Akcinė bendrovė "VILNIAUS ŠILUMOS TINKLAI", a.k. 124135580

Daiktas: šilumos tinklai Nr. 4400-1951-5036, aprašyti p. 2.12.

[registravimo pagrindas: 2012-06-06 Priėmimo - perdavimo aktas  
[rašas galioja: Nuo 2012-10-02

4.4.

## Nuosavybės teisė

Savininkas: LIETUVOS RESPUBLIKA, a.k. 111105555  
Daiktas: pastatas Nr. 1094-0127-8011, aprašytas p. 2.2.  
[registravimo pagrindas: 1992-01-24 Lietuvos Respublikos Vyriausybės potvarkis Nr. 64p  
1992-02-25 Priėmimo - perdavimo aktas  
2009-01-19 Statinio pripažinimo tinkamu naudoti aktas Nr. (101)11.4-74  
2009-08-12 Statinio pripažinimo tinkamu naudoti aktas Nr. (101)11.4-1624  
2011-03-03 Statybos užbaigimo aktas Nr. SUA-416  
[rašas galioja: Nuo 2011-04-04

4.5.

## Nuosavybės teisė

Savininkas: LIETUVOS RESPUBLIKA, a.k. 111105555  
Daiktas: pastatas Nr. 4400-1950-3590, aprašytas p. 2.5.  
kiti statiniai Nr. 4400-1951-5047, aprašyti p. 2.10.  
vandentiekio tinklai Nr. 4400-1951-5003, aprašyti p. 2.11.  
nuotekų šalinimo tinklai Nr. 4400-1951-4917, aprašyti p. 2.13.  
nuotekų šalinimo tinklai Nr. 4400-1951-4982, aprašyti p. 2.14.  
[registravimo pagrindas: 2009-08-12 Statinio pripažinimo tinkamu naudoti aktas Nr. (101)11.4-1624  
[rašas galioja: Nuo 2009-12-14

4.6.

## Nuosavybės teisė

Savininkas: LIETUVOS RESPUBLIKA, a.k. 111105555  
Daiktas: pastatas Nr. 1094-0127-8033, aprašytas p. 2.4.  
[registravimo pagrindas: 2002-08-02 Pirkimo - pardavimo sutartis Nr. 1-3033  
2005-09-08 Statinio pripažinimo tinkamu naudoti aktas Nr. (101)11.4-1874  
[rašas galioja: Nuo 2005-11-15

## 5. Valstybės ir savivaldybių žemės patikėjimo teisė:

5.1.

## Valstybinės žemės patikėjimo teisė

Patikėtinis: Nacionalinė žemės tarnyba prie Žemės ūkio ministerijos, a.k. 188704927  
Daiktas: žemės sklypas Nr. 0101-0040-0246, aprašytas p. 2.1.  
[registravimo pagrindas: 2002-12-13 Apskrities viršininko įsakymas Nr. 5668-01  
2013-10-07 Nacionalinės žemės tarnybos teritorinio skyriaus vedėjo sprendimas Nr. 49SK-(14.49.109.)-1578  
[rašas galioja: Nuo 2014-01-13

## 6. Kitos daiktinės teisės :

6.1.

## Turto patikėjimo teisė

Patikėtinis: Lietuvos Respublikos užsienio reikalų ministerija, a.k. 188613242  
Daiktas: pastatas Nr. 4400-2648-4860, aprašytas p. 2.6.  
kiti statiniai Nr. 4400-2656-5760, aprašyti p. 2.8.  
kiti statiniai Nr. 4400-2685-4114, aprašyti p. 2.9.  
kiti statiniai Nr. 4400-2685-4131, aprašyti p. 2.7.  
[registravimo pagrindas: 2013-07-29 Statybos užbaigimo aktas Nr. SUA-00-130729-00363  
[rašas galioja: Nuo 2013-08-19

6.2.

## Turto patikėjimo teisė

Patikėtinis: Lietuvos Respublikos užsienio reikalų ministerija, a.k. 188613242  
Daiktas: pastatas Nr. 1094-0127-8011, aprašytas p. 2.2.  
pastatas Nr. 1094-0127-8022, aprašytas p. 2.3.  
[registravimo pagrindas: 1992-01-24 Lietuvos Respublikos Vyriausybės potvarkis Nr. 64p  
1992-02-25 Priėmimo - perdavimo aktas  
2009-01-19 Statinio pripažinimo tinkamu naudoti aktas Nr. (101)11.4-74  
2009-08-12 Statinio pripažinimo tinkamu naudoti aktas Nr. (101)11.4-1624  
2011-03-03 Statybos užbaigimo aktas Nr. SUA-416  
[rašas galioja: Nuo 2011-04-04

6.3.

## Turto patikėjimo teisė

Patikėtinis: Lietuvos Respublikos užsienio reikalų ministerija, a.k. 188613242  
Daiktas: pastatas Nr. 4400-1950-3590, aprašytas p. 2.5.  
kiti statiniai Nr. 4400-1951-5047, aprašyti p. 2.10.  
vandentiekio tinklai Nr. 4400-1951-5003, aprašyti p. 2.11.  
nuotekų šalinimo tinklai Nr. 4400-1951-4917, aprašyti p. 2.13.

nuotekų šalinimo tinklai Nr. 4400-1951-4982, aprašyti p. 2.14.  
[registravimo pagrindas: 2009-08-12 Statinio pripažinimo tinkamu naudoti aktas Nr. (101)11.4-1624  
[rašas galioja: Nuo 2009-12-14

6.4.

Turto patikėjimo teisė  
Patikėtinis: Lietuvos Respublikos užsienio reikalų ministerija, a.k. 188613242  
Daiktas: pastatas Nr. 1094-0127-8033, aprašytas p. 2.4.  
[registravimo pagrindas: 2002-08-02 Pirkimo - pardavimo sutartis Nr. 1-3033  
2005-09-08 Statinio pripažinimo tinkamu naudoti aktas Nr. (101)11.4-1874  
[rašas galioja: Nuo 2005-11-15

6.5.

Kelio servitutas - teisė važiuoti transporto priemonėmis (tarnaujantis)  
Daiktas: žemės sklypas Nr. 0101-0040-0246, aprašytas p. 2.1.  
[registravimo pagrindas: 2002-12-13 Apskrities viršūninko įsakymas Nr. 5668-01  
Plotas: 0,036 kv. m  
Aprašymas: Sklypo naudotojas privalo leisti transformatorinės pastotės priežiūra ir remonto darbus atliekantiems darbuotojams eiti ir  
važiuoti transporto priemonėmis bet kuriuo paros metu 360 kv.m sklypo dalimi, žemės sklypo plane pažymėta linijomis ir  
skaiciais 48, 47, 56, 55, 54, 53, 52, 51, 50, 49.  
[rašas galioja: Nuo 2003-01-21

## 7. Juridiniai faktai:

7.1.

Sudaryta nuomos sutartis  
Nuomininkas: Uždaroji akcinė bendrovė "OREITA", a.k. 123586032  
Daiktas: pastatas Nr. 1094-0127-8011, aprašytas p. 2.2.  
[registravimo pagrindas: 2016-01-13 Nuomos sutartis Nr. 10-5  
2017-01-10 Susitarimas pakeisti sutartį Nr. 10-2  
Plotas: 98.40 kv. m  
[rašas galioja: Nuo 2017-01-23  
Terminas: Nuo 2016-01-13 iki 2022-01-12

7.2.

Sudaryta nuomos sutartis  
Nuomininkas: Uždaroji akcinė bendrovė "Elpama", a.k. 235495890  
Daiktas: pastatas Nr. 1094-0127-8011, aprašytas p. 2.2.  
pastatas Nr. 1094-0127-8022, aprašytas p. 2.3.  
[registravimo pagrindas: 2013-12-13 Nuomos sutartis Nr. 539-13-AD  
2013-12-20 Priėmimo - perdavimo aktas  
2014-12-08 Susitarimas pakeisti sutartį Nr. 329-14-ADD  
2015-12-08 Susitarimas Nr. 306-15-ADD  
2016-12-13 Susitarimas pakeisti sutartį Nr. 10-276-ADD  
Aprašymas: 1 kv. m pastate (unikalus Nr. 1094-0127-8022), patalpos indeksas 4-4-67; 2 kv. m pastate (unikalus Nr. 1094-0127-8011), patalpos  
indeksas 2-2-42.  
[rašas galioja: Nuo 2017-01-23  
Terminas: Nuo 2013-12-13 iki 2017-12-12

7.3.

Sudaryta nuomos sutartis  
Nuomininkas: Uždaroji akcinė bendrovė "Taurakalnis", a.k. 121099182  
Daiktas: pastatas Nr. 1094-0127-8011, aprašytas p. 2.2.  
[registravimo pagrindas: 2012-01-17 Nuomos sutartis Nr. 07-12-ADD  
2012-01-17 Priėmimo - perdavimo aktas  
2012-12-13 Susitarimas pakeisti sutartį Nr. 502-12-ADD  
2014-12-12 Susitarimas pakeisti sutartį Nr. 335-14-ADD  
Plotas: 98.40 kv. m  
[rašas galioja: Nuo 2015-10-06  
Terminas: Iki 2016-01-16

7.4.

Nekilnojamas daiktas yra nekilnojamųjų kultūros vertybių teritorijoje (jų apsaugos zonoje)  
Kultūros paveldo departamentas prie Kultūros ministerijos, a.k. 188692688  
Daiktas: pastatas Nr. 1094-0127-8033, aprašytas p. 2.4.  
[registravimo pagrindas: 2010-04-21 Kultūros paveldo departamento Nekilnojamojo kultūros paveldo vertinimo tarybos aktas Nr. KPD-RM-1387  
Aprašymas: 2010-10-01 Kultūros paveldo departamento pranešimas Nr. 10-01, nekilnojamojo daikto kodas 33653  
[rašas galioja: Nuo 2010-10-22

7.5.

Nekilnojamas daiktas yra nekilnojamųjų kultūros vertybių teritorijoje (jų apsaugos zonoje)  
Kultūros paveldo departamentas prie Kultūros ministerijos, a.k. 188692688  
Daiktas: žemės sklypas Nr. 0101-0040-0246, aprašytas p. 2.1.  
[registravimo pagrindas: 2010-04-21 Kultūros paveldo departamento Nekilnojamojo kultūros paveldo vertinimo tarybos aktas Nr. KPD-RM-1387  
Aprašymas: 2010-09-02 Kultūros paveldo departamento pranešimas Nr. 09-06, nekilnojamojo daikto kodas 33653  
[rašas galioja: Nuo 2010-09-02



7.6.

[rašas galioja: Nuo 2010-09-23

Sudaryta panaudos sutartis

Panaudos gavėjas: Lietuvos Respublikos užsienio reikalų ministerija, a.k. 188613242

Daiktas: žemės sklypas Nr. 0101-0040-0246, aprašytas p. 2.1.

[registravimo pagrindas: 2003-05-05 Panaudos sutartis Nr. K01/2003-26995

Plotas: 1.0628 ha

[rašas galioja: Nuo 2003-11-21

Terminas: Nuo 2003-05-05 iki 2102-05-04

## 8. Žymos: [rašų nėra

## 9. Specialiosios žemės ir miško naudojimo sąlygos:

9.1.

XLIX. Vandentiekio, lietaus ir fekalinės kanalizacijos tinklų ir įrenginių apsaugos zonos

Daiktas: žemės sklypas Nr. 0101-0040-0246, aprašytas p. 2.1.

[registravimo pagrindas: 2013-10-07 Nacionalinės žemės tarnybos teritorinio skyriaus vedėjo sprendimas Nr. 49SK-(14.49.109.)-1578

Plotas: 0.377 ha

[rašas galioja: Nuo 2014-01-08

9.2.

XLVIII. Šilumos ir karšto vandens tiekimo tinklų apsaugos zonos

Daiktas: žemės sklypas Nr. 0101-0040-0246, aprašytas p. 2.1.

[registravimo pagrindas: 2013-10-07 Nacionalinės žemės tarnybos teritorinio skyriaus vedėjo sprendimas Nr. 49SK-(14.49.109.)-1578

Plotas: 0.5018 ha

[rašas galioja: Nuo 2014-01-08

9.3.

XIX. Nekilnojamųjų kultūros vertybių teritorija ir apsaugos zonos

Daiktas: žemės sklypas Nr. 0101-0040-0246, aprašytas p. 2.1.

[registravimo pagrindas: 2013-10-07 Nacionalinės žemės tarnybos teritorinio skyriaus vedėjo sprendimas Nr. 49SK-(14.49.109.)-1578

Plotas: 1.0663 ha

[rašas galioja: Nuo 2014-01-08

9.4.

IX. Dujotiekių apsaugos zonos

Daiktas: žemės sklypas Nr. 0101-0040-0246, aprašytas p. 2.1.

[registravimo pagrindas: 2013-10-07 Nacionalinės žemės tarnybos teritorinio skyriaus vedėjo sprendimas Nr. 49SK-(14.49.109.)-1578

Plotas: 0.0042 ha

[rašas galioja: Nuo 2014-01-08

9.5.

VI. Elektros linijų apsaugos zonos

Daiktas: žemės sklypas Nr. 0101-0040-0246, aprašytas p. 2.1.

[registravimo pagrindas: 2013-10-07 Nacionalinės žemės tarnybos teritorinio skyriaus vedėjo sprendimas Nr. 49SK-(14.49.109.)-1578

Plotas: 0.3419 ha

[rašas galioja: Nuo 2014-01-08

9.6.

I. Ryšių linijų apsaugos zonos

Daiktas: žemės sklypas Nr. 0101-0040-0246, aprašytas p. 2.1.

[registravimo pagrindas: 2013-10-07 Nacionalinės žemės tarnybos teritorinio skyriaus vedėjo sprendimas Nr. 49SK-(14.49.109.)-1578

Plotas: 0.058 ha

[rašas galioja: Nuo 2014-01-08

## 10. Daikto registravimas ir kadastro žymos:

10.1.

Išduotas pastato (jo dalies) energinio naudingumo sertifikatas (kadastro žyma)

Daiktas: pastatas Nr. 1094-0127-9011, aprašytas p. 2.2.

[registravimo pagrindas: 2014-07-08 Statybos produkcijos sertifikavimo centro pranešimas Nr. AD-0133-0020/0

[rašas galioja: Nuo 2014-07-08

Terminas: Nuo 2013-03-28 iki 2023-03-28

10.2.

Kadastro duomenų tikslinimas (daikto registravimas)

Daiktas: žemės sklypas Nr. 0101-0040-0246, aprašytas p. 2.1.

[registravimo pagrindas: 2013-10-07 Nacionalinės žemės tarnybos teritorinio skyriaus vedėjo sprendimas Nr. 49SK-(14.49.109.)-1578

[rašas galioja: Nuo 2014-01-08

10.3.

Kadastrinius matavimus atliko (kadastro žyma)

UAB "Geo group", a.k. 302440460

Daiktas: žemės sklypas Nr. 0101-0040-0246, aprašytas p. 2.1.

[registravimo pagrindas: 2013-04-29 Nekilnojamojo daikto kadastro duomenų byla

Kvalifikacijos pažymėjimas Nr. 2IM-M-455

[rašas galioja: Nuo 2014-01-08

10.4.

Išduotas statybos užbaigimo aktas (kadastro žyma)  
Valstybinė teritorijų planavimo ir statybos inspekcija prie Aplinkos ministerijos, a.k. 288600210  
Daiktas: pastatas Nr. 4400-2648-4860, aprašytas p. 2.6.  
[registravimo pagrindas: 2013-07-29 Statybos užbaigimo aktas Nr. SUA-00-130729-00363]  
[rašas galioja: Nuo 2013-11-26]

10.5.

Kadastrinius matavimus atliko (kadastro žyma)  
Valstybės įmonės Registrų centro Vilniaus filialas, a.k. 124208338  
Daiktas: pastatas Nr. 1094-0127-8011, aprašytas p. 2.2.  
pastatas Nr. 1094-0127-8022, aprašytas p. 2.3.  
[registravimo pagrindas: 2013-04-26 Nekilnojamojo daikto kadastro duomenų byla  
Kvalifikacijos pažymėjimas Nr. 2M-M-285  
Licencija Nr. G-734-(623)]  
[rašas galioja: Nuo 2013-08-19]

10.6.

Kadastro duomenų tikslinimas (daikto registravimas)  
Daiktas: pastatas Nr. 1094-0127-8011, aprašytas p. 2.2.  
pastatas Nr. 1094-0127-8022, aprašytas p. 2.3.  
[registravimo pagrindas: 2013-04-26 Nekilnojamojo daikto kadastro duomenų byla  
2013-07-29 Statybos užbaigimo aktas Nr. SUA-00-130729-00363]  
[rašas galioja: Nuo 2013-08-19]

10.7.

Kadastrinius matavimus atliko (kadastro žyma)  
Valstybės įmonės Registrų centro Vilniaus filialas, a.k. 124208338  
Daiktas: pastatas Nr. 4400-2648-4860, aprašytas p. 2.6.  
[registravimo pagrindas: 2013-04-26 Nekilnojamojo daikto kadastro duomenų byla  
Kvalifikacijos pažymėjimas Nr. 2M-M-285  
Licencija Nr. G-734-(623)]  
[rašas galioja: Nuo 2013-08-19]

10.8.

Kadastrinius matavimus atliko (kadastro žyma)  
Valstybės įmonės Registrų centro Vilniaus filialas, a.k. 124208338  
Daiktas: kiti statiniai Nr. 4400-2656-5760, aprašyti p. 2.8.  
kiti statiniai Nr. 4400-2685-4114, aprašyti p. 2.9.  
kiti statiniai Nr. 4400-2685-4131, aprašyti p. 2.7.  
[registravimo pagrindas: 2011-06-16 Kvalifikacijos pažymėjimas Nr. 2M-M-1519  
2013-05-08 Nekilnojamojo daikto kadastro duomenų byla  
Licencija Nr. G-734-(623)]  
[rašas galioja: Nuo 2013-08-19]

10.9.

Suformuotas naujas (daikto registravimas)  
Daiktas: pastatas Nr. 4400-2648-4860, aprašytas p. 2.6.  
kiti statiniai Nr. 4400-2656-5760, aprašyti p. 2.8.  
kiti statiniai Nr. 4400-2685-4114, aprašyti p. 2.9.  
kiti statiniai Nr. 4400-2685-4131, aprašyti p. 2.7.  
[registravimo pagrindas: 2013-04-26 Nekilnojamojo daikto kadastro duomenų byla  
2013-07-29 Statybos užbaigimo aktas Nr. SUA-00-130729-00363]  
[rašas galioja: Nuo 2013-08-19]

10.10.

Rekonstrukcija (daikto registravimas)  
Daiktas: pastatas Nr. 1094-0127-8011, aprašytas p. 2.2.  
pastatas Nr. 1094-0127-8022, aprašytas p. 2.3.  
[registravimo pagrindas: 2009-01-19 Statinio pripažinimo tinkamu naudoti aktas Nr. (10\*)11.4-74  
2009-08-12 Statinio pripažinimo tinkamu naudoti aktas Nr. (10\*)11.4-1624  
2011-03-03 Statybos užbaigimo aktas Nr. SUA-416  
2011-04-04]  
[rašas galioja: Nuo 2011-04-04]

10.11.

Kadastrinius matavimus atliko (kadastro žyma)  
Valstybės įmonės Registrų centro Vilniaus filialas, a.k. 124208338  
Daiktas: pastatas Nr. 1094-0127-8011, aprašytas p. 2.2.  
pastatas Nr. 1094-0127-8022, aprašytas p. 2.3.  
[registravimo pagrindas: 2011-02-04 Nekilnojamojo daikto kadastro duomenų byla  
Kvalifikacijos pažymėjimas Nr. 2M-M-285  
Licencija Nr. G-734-(623)]  
[rašas galioja: Nuo 2011-04-04]

10.12.

Kadastrinius matavimus atliko (kadastro žyma)  
Valstybės įmonės Registrų centro Vilniaus filialas, a.k. 124208338  
[registravimo pagrindas: 2013-07-29 Statybos užbaigimo aktas Nr. SUA-00-130729-00363]  
[rašas galioja: Nuo 2013-11-26]

- Daiktas: kiti statiniai Nr. 4400-1951-5047, aprašyti p. 2.10.  
vandentiekio tinklai Nr. 4400-1951-5003, aprašyti p. 2.11.  
šilumos tinklai Nr. 4400-1951-5036, aprašyti p. 2.12.  
nuotekų šalinimo tinklai Nr. 4400-1951-4917, aprašyti p. 2.13.  
nuotekų šalinimo tinklai Nr. 4400-1951-4982, aprašyti p. 2.14.  
[registravimo pagrindas: 2009-07-27 Nekilnojamojo daikto kadastro duomenų byla  
Kvalifikacijos pažymėjimas Nr. 2M-ME-201  
Licencija Nr. G-734-(623)  
[rašas galioja: Nuo 2009-12-14
- 10.13. Suformuotas naujas (daikto registravimas)  
Daiktas: kiti statiniai Nr. 4400-1951-5047, aprašyti p. 2.10.  
vandentiekio tinklai Nr. 4400-1951-5003, aprašyti p. 2.11.  
šilumos tinklai Nr. 4400-1951-5036, aprašyti p. 2.12.  
nuotekų šalinimo tinklai Nr. 4400-1951-4917, aprašyti p. 2.13.  
nuotekų šalinimo tinklai Nr. 4400-1951-4982, aprašyti p. 2.14.  
[registravimo pagrindas: 2009-07-27 Nekilnojamojo daikto kadastro duomenų byla  
2009-08-12 Statinio pripažinimo tinkamu naudoti akto Nr. (101)11.4-1624  
[rašas galioja: Nuo 2009-12-14
- 10.14. Kadastro duomenų tikslinimas (daikto registravimas)  
Daiktas: pastatas Nr. 1094-0127-8033, aprašytas p. 2.4.  
[registravimo pagrindas: 2009-10-22 Nekilnojamojo daikto kadastro duomenų byla  
[rašas galioja: Nuo 2009-12-14
- 10.15. Kadastrinius matavimus atliko (kadastro žyma)  
Valstybės įmonės Registrų centro Vilniaus filialas, a.k. 124208338  
Daiktas: pastatas Nr. 1094-0127-8033, aprašytas p. 2.4.  
[registravimo pagrindas: 2009-10-22 Nekilnojamojo daikto kadastro duomenų byla  
Licencija Nr. G-734-(623)  
Kvalifikacijos pažymėjimas Nr. 2M-M-285  
[rašas galioja: Nuo 2009-12-14
- 10.16. Kadastrinius matavimus atliko (kadastro žyma)  
Valstybės įmonės Registrų centro Vilniaus filialas, a.k. 124208338  
Daiktas: pastatas Nr. 4400-1950-3590, aprašytas p. 2.5.  
[registravimo pagrindas: 2009-07-20 Nekilnojamojo daikto kadastro duomenų byla  
Kvalifikacijos pažymėjimas Nr. 2M-M-285  
Licencija Nr. G-734-(623)  
[rašas galioja: Nuo 2009-12-14
- 10.17. Suformuotas naujas (daikto registravimas)  
Daiktas: pastatas Nr. 4400-1950-3590, aprašytas p. 2.5.  
[registravimo pagrindas: 2009-07-20 Nekilnojamojo daikto kadastro duomenų byla  
2009-08-12 Statinio pripažinimo tinkamu naudoti akto Nr. (101)11.4-1624  
[rašas galioja: Nuo 2009-12-14

11. Registro pastabos ir nuorodos: įrašų nėra

12. Kita informacija: įrašų nėra

13. Informacija apie duomenų sandoriui tikslinimą: įrašų nėra

2018-06-20 08:43:51

Dokumentą atspausdino

UGNĖ JASINSKAITĖ



[Bendrinti](#)

## Lukiškių aikštė

★★★★★

Aprašymas

**Unikalus objekto kodas**  
10371**Pilnas pavadinimas**  
Lukiškių aikštė**Adresas**  
Vilniaus miesto sav., Vilniaus m., Lukiškių a.**Registravimo registre data**  
1993-01-26**Statusas**  
Valstybės saugomas**Objekto reikšmingumo lygmuo yra**  
Nacionalinis**Rūšis**  
Nekilnojamas**Teritorijos**  
KVR objektas: 41428.00 kv. m**Vertybė pagal sandarą**  
Pavienis objektas**Seni kodai**

Kodas registre iki 2005.04.19: U49

Nr. Lietuvos Respublikos kultūros paminklų sąrašė: IR38



## Amžius

XIX a. pab. – XX a. vid.

## Vertingųjų savybių pobūdis

Archeologinis (lemiantis reikšmingumą); Dailės (lemiantis reikšmingumą svarbus); Istorinis (lemiantis reikšmingumą svarbus); Memorialis (lemiantis reikšmingumą svarbus); Urbanistinis (lemiantis reikšmingumą svarbus); Želdynų (lemiantis reikšmingumą svarbus);

## Vertingosios savybės

1.3.1. planavimo sprendiniai - Lukiškių aikštės netaisyklingos trapezijos formos su lenkta ŠR kraštine planas, apibrėžtas gretutinių gatvių: Gedimino prospekto, J. Tumo-Vaižganto, Vasario 16-osios ir Lukiškių (išskyrus takų struktūrą; -; TRP; -; 2014 m.);

1.3.3. įvairūs mažosios kraštovaizdžio architektūros statiniai ir vaizduojamojo meno formos - rusvo granito paminklinė lenta su iškalta data „1863“ sukilimo prieš carinį jungą dalyviams atminti (įrengta 1920 m. Lukiškių aikštės viduryje, 1936 m. iškelta į aikštės SR pakraštį; būklė gera; TRP Nr. 2; FF Nr. 13; 2009 m.); 10 dekoratyvinių raudono granito ir ketaus, korintinės kolonos motyvo pavidalo šviestuvų, stovinių ant raudono granito postamentų (8 šviestuvų liemuo lietas iš ketaus, kaneliuotas, viršūnė užbaigta 5 atšakomis su stikliniais gaubtais; 2 šviestuvų liemuo raudono granito, lygus, su lietimais ketaus detalėmis, turi 8 atšakas su stikliniais gaubtais; būklė patenkinama; pastatymo vieta galima keisti aikštės ribose; FF Nr. 5-11, 14-22; 2009 m.); 6 mediniai suolai su atramomis ir trejomis plastiškai lenktomis ketaus kojomis (suolai ir šviestuvai yra 1949-1952 m. suplanuotos aikštės visuminio sprendinio dalis; suolų sėdimoji dalis ir atrama pagaminti iš kvadratinio skerspjūvio medinių tašų, suolų šoninės ketaus kojos - voliuotos motyvo pavidalo su dekoratyviomis detalėmis; būklė patenkinama; pastatymo vieta galima keisti aikštės ribose; FF Nr. 23-26; 2009 m.);

1.3.4. žemės ir jos paviršiaus elementai - lygus reljefas (-; -; TRP; 2009 m.); kultūrinis sluoksnis (iki 2,85 m storio, su XVI a.-XVIII a. pr. archeologiniais radiniais; 1992 m. ir 2004 m. Lukiškių aikštėje ištirtas 205 kv. m plotas, 2006 m. tyrinėta apie 7000 kv. m plokštė rekonstruojant prie aikštės esančią Gedimino prospekto dalį ir keičiant šaligatvių dangą, Lukiškių aikštės P ir PR dalyse buvęs kultūrinis sluoksnis suardytas XX a. vid. rekonstruojant aikštę ir statant Lenino paminklą, TRP; -; 2009 m.);

1.3.6. želdynai ir želdiniai - Lukiškių aikštės apželdinimas liepų eilėmis prie Vasario 16-osios ir J. Tumo-Vaižganto gatvių (būklė patenkinama; TRP; FF Nr. 27-30; IKONOG Nr. 4; 2009 m.);

4. Artimiausios kultūros paveldo objekto teritoriją ar vietovę supančios aplinkos kultūrinio kraštovaizdžio vertingosios savybės - Vilniaus miesto istorinės dalies, vad. Naujamiesčiu (33653, UV70) teritorija (-; -; TRP; -; 2009 m.);

5. Faktai apie svarbias visuomenės, kultūros ir valstybės istorijos asmenybes, įvykius, tautosakos, literatūros ar kitus meno kūrinius, netradicinius išskojimus, kurie susiję su objektais ar vietovėmis - Lukiškių aikštės atsiradimas siejamas su XIX a. I p. Rusijos administracijos pradėta Vilniaus miesto plėtra vakarų kryptimi, čia nuo XVI a. vid. buvusį Lukiškių priemiestį ir prieplauką pertvarkant į miesto kvartalus. 1817 m. patvirtinus Vilniaus išplanavimo ir užstatymo planą (autorai V. Gestis ir J. Pusjė), pradėtas formuoti naujas reprezentacinis miesto centras, kurio ašimis numatytas dabartinis Gedimino prospektas ir Lukiškių aikštė. Nors vėlesniuose Vilniaus planuose (1837 m. ir 1875 m.) pažymėta kuklesnė miesto plėtra, tačiau dalis pirmojo plano idėjų išliko: jame numatyta centrinė Sv. Jurgio gatvė (Gedimino prospektas) 1834 m. jau buvo pradėta tiesti. Ta pačia vakarų kryptimi pradėta platinti ir Katedros (Tilto) gatvę bei tvarkyti krantinę, turėjusias svarbią reikšmę Lukiškių aikštės rajono formavimuisi. 1861 m. Lukiškių aikštė jau buvo sutvarkyta - įrengtos Malkų, Sieno, Grūdų ir Daržovių turgavietės. Neries pakrantė paskirta miško biržai. 1863-1864 m. Lietuvoje ir Lenkijoje įvykusio sukilimo prieš carinės Rusijos priespaudą metu Lukiškių aikštėje viešai įvykdyti mirties nuosprendžiai 21 sukilimo dalyviui: Stanislovui Išorai (g. 1838 m.), Albertui Liaskovskui, Raimundui Zemackiui (g. 1810 m.), Boleslovui Kajetonui Kolyškai (g. 1837), Julijonui Lesnevskui, Zigmantui Sierakauskui (g. 1826 m.), Aleksandrui Revkovskui, Juozui Jablonskui, Karoliui Sipovičiui, Mečislovui Makoveckui, Jonui Marčevskui, Jonui Benkovskui, Eduardui Čaplinskui, Vladislovui Nikolajui (g. 1836 m.), Kazimierui Syčukui, Mečislovui Dormanovskui-Liudvikui Suchadolskui (g. 1836 m.), Ignacui Zdanevičiui (g. 1841 m.), Titui Jokūbui Dalevskui (g. 1840/1841 m.), Jakovui Čechanui, Viktorijai Konstantinui Kalinauskui (g. 1838 m.). XIX a. II p. planai rodo, kad Lukiškių aikštė ir jos aplinka kito lėtai - aikštę supo nedidelės skurdžios sodybos, senasis gatvių tinklas ir žemėnauda; Lukiškių aikštės aplinkoje rodomi tik Sv. Jokūbo ir Pilypo bažnyčia su vienuolynu ir kalėjimo kompleksas. Padėtis pasikeitė tik XIX a. pab. - buvęs priemiestis virto prestižine, judria, komerciniu atžvilgiu patraukia miesto dalimi. Didžiausią poveikį šio priemiesčio vystymuisi suteikė čia įkurdintos odos gamyklos. Lukiškes tapo didžiausiu šios pramonės centru visoje Vilniaus gubernijoje. XX a. pr. čia koncentruojantis įvairioms įstaigoms bei gamykloms, palaipsniui ėmė virsti ir miesto centru. 1889 m. Sv. Jurgio prospekto P dalyje pastatyti Teismo rūmai, 1904 - Marijos mergaičių gimnazija - iš esmės buvo suformuota mūsų laikų pasiekusi aikštės erdvė. 1904 m. į ją iš



Katedros aikštės perkelta Kaziuko mugė, PV kampe stovėjo parodų ir cirko pastatas. Aikštė dažnai tapdavo mitingų, demonstracijų vieta. Tarpukaryje kurį laiką aikštė funkcionavo kaip turgaus aikštė. 1920 m. aikštės viduryje Lenkijos administracija pastatė paminklinį akmenį 1863 m. sukilimo aukoms atminti, kuris, 1936 m. aikštę pavadinus J. Pilsudskio vardu, iškeltas į SR jos dalį, o viduryje pastatytas paminklas maršalui Juzefui Pilsudskui (1867-1936). Uždrausta prekyba, imti rengti iškilmingi renginiai. 1949-1952 m. okupacinė Sovietų Sąjungos administracija pagal architektą Vladislavo Mikučianio projektą aikštę rekonstravo. 1952 m. pagal skulptoriaus Nikolajaus Tomsko ir architekto Vladislavo Mikučianio projektą aikštės centre pastatytas paminklas Sovietų valstybės įkūrėjui Vladimirui Leninui (1870-1924), kuris 1991 m. demontuotas. 1999 m. vasario 11 d. LR Seimas priėmė nutarimą Nr. VIII-1070 „Dėl valstybės sostinėje esančios Lukiškių aikštės funkcijų“, kurio pirmajame straipsnyje patvirtinta, kad „Lukiškių aikštė Vilniuje formuojama kaip pagrindinė reprezentacinė Lietuvos valstybės aikštė su Laisvės kovų memorialiniais akcentais”.

#### Dokumentai

1. Dėl Lukiškių aikštės funkcijų: 1999-02-11; Nr. VIII-1070;
2. KVAD direktoriaus įsakymas: 2005-01-10; Nr. I-08;
3. Dėl pripažinimo valstybės saugomu: 2005-04-29; Nr. IV-190;
4. Dėl duomenų patikslinimo: 2010-01-20; Nr. KPD-RM-1348; Aktas Planas
5. Ikonografija: 2010-01-21; Nr. ID-65914; IKONOG Nr. 6 IKONOG Nr. 1 IKONOG Nr. 4 IKONOG Nr. 5 IKONOG Nr. 11 IKONOG Nr. 8 IKONOG Nr. 2 IKONOG Nr. 12 IKONOG Nr. 13 IKONOG Nr. 7 IKONOG Nr. 9 IKONOG Nr. 15 IKONOG Nr. 10 IKONOG Nr. 14 IKONOG Nr. 3
6. Dėl duomenų patikslinimo: 2014-11-11; Nr. KPD-RM-1348/1; TRP 10371.jpg Aktas
7. Dėl duomenų patikslinimo: 2016-07-19; Nr. KPD-RM-1348/2; Aktas KPD-RM-13482.pdf

#### Šaltiniai ir medžiagos

1. Lietuvos TSR kultūros paminklų sąrašas, V., 1973, p. 10.
2. DAUNORA, Zigmas. Lukiškių aikštės ir jos aplinkos urbanistinės sąlygos ir plėtojimo galimybės. Urbanistika ir architektūra, Vilnius, 1998, XXII tomas, Nr. 2, p. 64-76.
3. GUČAS, Augis. Lukiškės po konkursų. Atgimimas, 2009 liepos 17-23 d., Nr. 24 (1038).
4. KATALYNAS, Kęstutis. Žvalgomųjų archeologinių tyrimų Vilniuje, Lukiškių aikštėje, ataskaita. Lietuvos istorijos instituto rankraštynas, f. 1, b. 1957.
5. KATALYNAS, Kęstutis. Vilniaus Lukiškių aikštės 2004 m. žvalgomųjų archeologinių tyrimų ataskaita. Lietuvos istorijos instituto rankraštynas, f. 1, b. 434/5.
6. KATALYNAS, Kęstutis, VAITKEVIČIUS, Gediminas. Lietuvos Respublikos kultūros paminklo - Vilniaus senamiesčio (U1P) vertingų elementų ištyrimas ir analizė. Erovinės struktūros įvertinimas, senamiesčio zonavimo archeologinių požymių pasiūlymai. Kultūros paveldo centro paveldosaugos biblioteka, f. 39, ap. 1, b. 1406, p. 68.
7. JOGĖLA, Vytautas, MEILUS, Elmantas, PUGAČIAUSKAS, Virgilijus. Lukiškės: nuo priemiesčio iki centro (XV a.-XX a. pradžia). Vilnius, 2008.
8. Tyrinėjimai, nesuteikę vertingos archeologinės informacijos. Archeologiniai tyrinėjimai Lietuvoje 2004 metais. Vilnius, 2006, p. 370.
9. VYŠNIŪNAS, Algis. Lukiškių aikštė - socialinio užsakymo evoliucija. Paminklas laisvės kovų dalyviams ar simbolis „Laisvė“? Urbanistika ir architektūra, Vilnius, 2008, 32 (4), p. 201-220.
10. ZABIELA, Gintautas; RAMANAUSKAITĖ, Justina; ir SUNCOVAS, Vaidotas. Tyrinėjimai Gedimino prospekte ties Lukiškių aikšte. Archeologiniai tyrinėjimai Lietuvoje 2006 metais. Vilnius, 2007, p. 390-393.
11. ZILINSKAS, Evaldas. Lukiškių aikštės U49 kultūros vertybės pagrindinis dosjė, 2000-2004, Kultūros paveldo centro paveldosaugos biblioteka.

Nuotraukos

1 2 3 4 5 6 7 8

1 2 3 4 5 6 7 8

Daugiau...

Kiti šaltiniai apie objektą

Leidimai

Naujas komentaras / nuotrauka

© Kultūros paveldo departamentas, Šnipiškių g.3, LT-09309 Vilnius, tel. 273 42 56, faks. 272 40 58, el. paštas [centras@heritage.lt](mailto:centras@heritage.lt) | Sukurtas: labbis